



# Sunnersta Norra





# Sunnersta Norra

Arkeologisk utredning steg 1

Sunnersta 51:22  
Uppsala kommun  
Uppland

Per Frölund



## Upplandsmuseets rapporter 2023:08

ISSN 1654-8280

BEARBETNING AV FOTON: Per Frölund

BEARBETNING AV PLANER: Per Frölund

OMSLAGSBILD: Arkeolog dokumenterar i lövskog. Foto: Hans Göthberg, Upplandsmuseet

GRANSKNING: Anna Ölund

UPPHOVSRÄTT: om inget annat anges: Creative Commons licens CC BY. © Lantmäteriet, dnr I2014/00634

GRAFISK FORMGIVNING OCH PRODUKTION: Malin Lucas

DIGITALT TRYCK: Kph, Uppsala

© UPPLANDSMUSEET, 2023

---

Upplandsmuseet  
Drottninggatan 7, 753 10 Uppsala  
Telefon 018-169100  
[www.upplandsmuseet.se](http://www.upplandsmuseet.se)

# Innehåll

---

<b>Sammanfattning</b> .....	<b>6</b>
<b>Inledning</b> .....	<b>7</b>
<b>Bakgrund</b> .....	<b>8</b>
Topografi och fornlämningsmiljö .....	8
Syfte, metod och genomförande.....	8
Tidigare undersökningar.....	9
<b>Undersökningsresultat</b> .....	<b>10</b>
Historiska kartor .....	10
Fältinventering.....	13
<b>Diskussion och antikvarisk bedömning</b> .....	<b>16</b>
<b>Administrativa uppgifter</b> .....	<b>18</b>
<b>Referenser</b> .....	<b>19</b>
Litteratur .....	19
Lantmäteriakter.....	19
<b>Bilagor</b> .....	<b>20</b>
Bilaga 1 – Objekt från utredningen.....	20

# Sammanfattning

---

Upplandsmuseets avdelning Arkeologi genomförde under maj 2023 en arkeologisk utredning steg 1 inom fastigheten Sunnersta 51:22 i Uppsala kommun. Utredningsområdet omfattade ca 25 hektar huvudsakligen odlad mark beläget direkt norr om stadsdelen Sunnerstas bebyggelse i södra delen av Uppsala. Området sträcker sig från Lilla Sunnersta i väster till strax intill och norr om folkparken Liljekonvaljeholmen vid Fyrisån.

Vid fältinventering identifierades 10 möjliga boplatslägen utifrån deras topografiska belägenhet. Sex av dessa möjliga boplatslägen fanns i odlad mark som lokala höjdlägen, medan fyra fanns på plana partier i sluttningen väster om den odlade marken. Nivåmässigt ligger dessa möjliga boplatslägen inom höjdintervallet 5–27 meter över havet.

Vidare konstaterades två husgrunder. Den ena påträffades tillsammans med ett par täktgropar och en odlingstäppa nära äldre byggnader i Lilla Sunnersta. Ytterligare en husgrund påträffades ca 180 m sydväst om Lilla Sunnerstas huvudbyggnad.

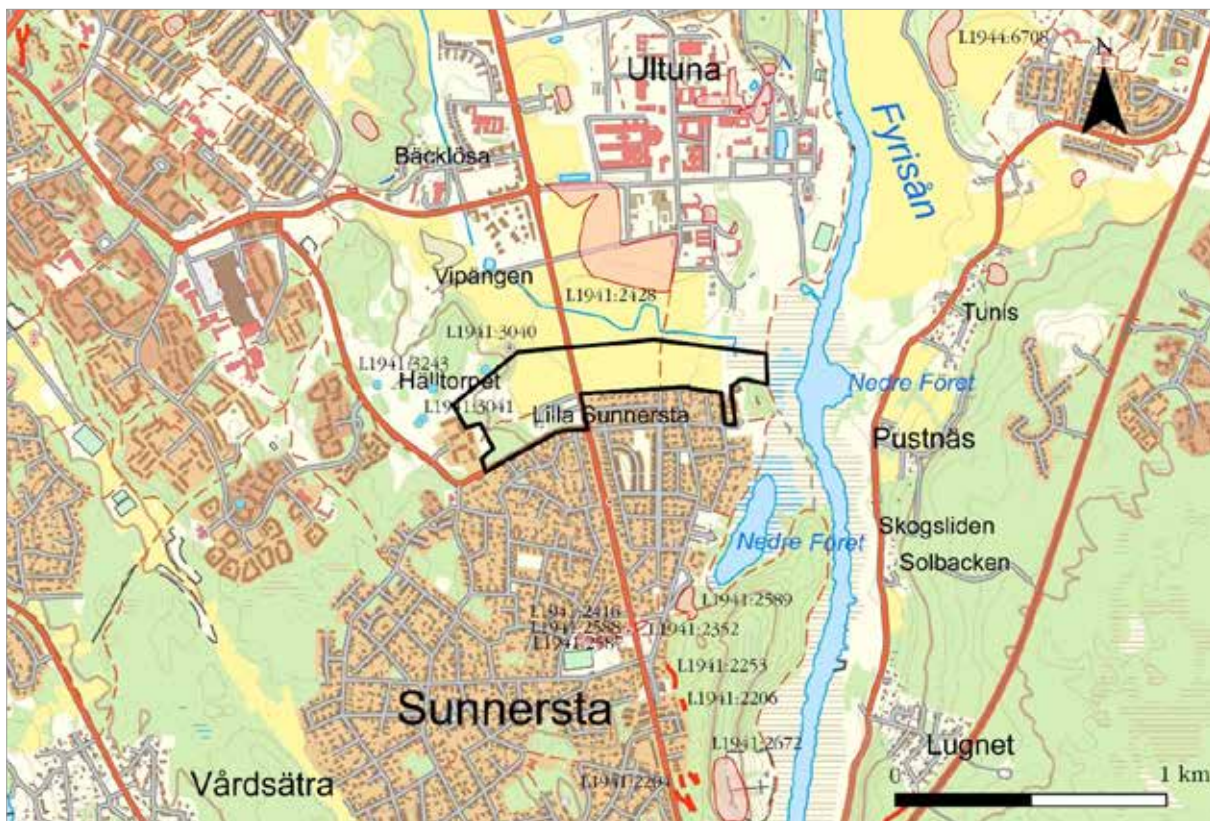
Från det äldre kartmaterialet framkom två indikationer på fornlämning. I den östra delen av utredningsområdet har en äldre sträckning av landsvägen Uppsala-Flottsund gått. Kartmaterialet visade också att en av Sunnerstas gårdar skiftas ut från byn till platsen för nuvarande Lilla Sunnersta i början av 1800-talet för att bilda en egen fastighet.



# Inledning

Upplandsmuseets avdelning Arkeologi genomförde under maj 2023 en arkeologisk utredning steg 1 inom fastigheten Sunnersta 51:22 i Uppsala kommun. Utredningen föranleddes av planerad byggnation. Uppdragsgivare var Gustavianska stiftelsen, Uppsala akademi. Den arkeologiska utredningen gjordes efter beslut av Länsstyrelsen i Uppsala län (diarienummer 431-2418-2023). Projektledare för Upplandsmuseet var Per Frölund som också författa rapporten. Analysen av det äldre kartmaterialet gjordes av Hans Göthberg.

Utredningsområdet omfattade ca 25 hektar huvudsakligen odlad mark beläget direkt norr om stadsdelen Sunnerstas bebyggelse i södra delen av Uppsala (figur 1). Det utbreder sig från studentbostadsområdet Lilla Sunnersta i väster till strax intill och norr om folkparken Liljekonvaljeholmen vid Fyrisån. Genom området går Dag Hammarskjölds väg och i den östra delen finns en cykelväg mellan Ultuna och Sunnersta. Den senare är förlagd till den gamla banvallen för spårvägslinjen Uppsala-Graneberg och är en egen fastighet, Sunnersta 51:26.



Figur 1. Undersökningsområdet läge (svart linje) med i texten nämnda lämningar (blå, grå, röd cirkel, linje och yta) mot bakgrund av karta Topografi 10 Uppsala. Skala 1:25 000.

# Bakgrund

Undersökningsområdet ligger i den norra delen av Sunnersta bys historiska läge och gränisar i väster till Gottsunda och Vårdsätra, i norr till Ultuna och i öster till Fyrisån. Området är drygt 1 km långt i öst-västlig riktning och 200–300 meter brett i nord-sydlig riktning. Sunnersta omnämns första gången år 1295 som *in Sundusum*. År 1540 bestod byn av fem gårdar kyrkligt frälse, främst tillhörande Uppsala domkyrka som var värderade till fyra markland (Dahlbäck, Ferm & Rahmqvist 1984, s. 63). I mitten av 1600-talet fanns två sätesgårdar som bildats av tre av Sunnerstas hemman (Almquist 1931, s. 837f). Bägge säterierna drogs in efter den stora reduktionen. Kring år 1800 blev Sunnersta återigen säteri. Sedan 1947 är Sunnersta en stadsdel i södra Uppsala med omfattande bebyggelse och befolkningstäthet (1 447 invånare/km<sup>2</sup>).

## Topografi och fornlämningsmiljö

Utredningsområdet bestod omfattade ca 25 hektar huvudsakligen odlad mark. I den västra delen finns mindre partier betesmark. Jordarterna inom området består huvudsakligen av postglacial och glacial lera, i väster kring Lilla Sunnersta finns mindre partier urberg och i öster där Bäcklösadiket mynnar i Fyrisån finns svämsediment. Områdets höjdnivåer varierar från + 1,5 meter över havet intill Fyrisån i öster till + 29,5 meter över havet i väster.

Fornlämningarna i Sunnersta utgörs av ett fåtal gravar (L1941:2242, L1941:2416, L1941:2587, L1941:2587), tre gravfält (L1941:2352, L1941:2589, L1941:2956) och fornborgen Sunnerstaborgen (L1941:2672) samt delar av ett färdvägssystem mot Flottsund (L1941:2204, L1941:2206, L1941:2253). Inga av dessa återfinns inom eller nära undersökningsområdet. Strax intill undersökningsområdet nordvästra hörn finns tre lägenhetsbebyggelser (L1941:3040, L1941:3041, L1941:3243) och en husgrund (L1941:3169). Norr om utredningsområdet vid Ultuna, Hammarby och Malma finns flera boplatser och gravfält, bland annat boplatser L1941:2428 175 m norr om utredningsområdet.

En genomgång av uppgifter om fynd har gjorts av samlingarna för Upplandsmuseet (UM), Museum Gustavianum (UMF) och Statens Historiska Museum (SHM). I Upplandsmuseets samlingar finns flera fynd. En enkel skafthålsyx, möjligen av diabas och med intakt skafthål påträffades enligt uppgift på 1920-talet i skogen vid Dalbovägen i Sunnersta (UM4 3713). I Graneberg, Sunnersta påträffades 1991 en dolk av flinta med lancettformat blad med retuscher (UM 23325). Fyra fragment av gravhällar av kalksten (UM 23491a) påträffades vid rabattgrävning i Kvarteret Klippduvan i Sunnersta år 1992. Tre av fragmenten har spår av ornamentik varav ett med växtornamentik. Hällarna är sannolikt medeltida och kan följt med utkörda schaktmassor från någon av Uppsalas försvunna kyrkor, till exempel S:t Per.

I SHM:s samlingar finns fynd gjorda vid undersökningar av gravar och gravfält kring platsen för Sunnersta kyrka (SHM 17076, SHM 20349, SHM 29983).

I Museum Gustavianums samlingar finns en spjutspets "funnen i en 'ättehög' å Sunnersta ägor, Bondkyrko socken, 1822" (UMF 1072) och en bottendel av ett keramikfält hittat 1831 (UMF 1136).

## Syfte, metod och genomförande

Utredningens syfte är att söka fastställa om fornlämningar finns inom området som idag inte är kända. I utredningen har ingått en arkiv- och kartstudie och en fältinventering. I arkiv- och kartstudien gjordes en genomgång av uppgifter om fynd och tidigare undersökningar i området samt en genomgång av äldre kartor. Fältinventeringen bestod av en systematisk okulär inventering av för att spåra lämningar som är synliga i markytan. Resultatet av undersökningen ska utgöra beslutsunderlag för eventuella fortsatta åtgärder och kunna användas som planeringsunderlag.



## Tidigare undersökningar

Inom utredningsområdet har inga tidigare undersökningar utförts. Strax väster om, inom det nuvarande studentbostadsområdet Lilla Sunnersta, gjordes 2003 en arkeologisk utredning etapp 2 utan resultat (Åqvist 2003).

Norr om vid Ultuna, Hammarby och Malma finns flera fornlämningar i form av boplatser och gravfält, varav några är helt eller delvis undersökta (L1941:2428, L1949:4411, L1941:3645) i södra delen av Ultuna. Undersökningarna i Ultuna har resulterat i en mängd lämningar och fynd från äldre bronsålder till medeltid och från 1700–1800-tal (se Hulth 2013a, Hulth mfl 2013, Hulth & Andersson 2013, Hulth 2014). Det större boplatsoområdet L1941:2428 (figur 1) ligger 175 meter norr om utredningsområdet. Boplatsoområdets norra del har undersökts (Hulth 2013a) och innehöll bebyggelse från mellersta järnålder i form av hus daterade till 200–600 e.Kr. Dessutom påträffades ett så kallat reglerat kokgropssystem bestående av 46 kokgropar inom en 180 m lång sträcka. Det har daterats till perioden 800–400 f.Kr.

Mycket få arkeologiska undersökningar har gjorts i Sunnersta. Vid gravfältet L1941:2352 (figur 1) intill Sunnersta kyrka har emellertid flera undersökningar gjorts. 1922 undersöktes tre gravar med bland annat fynd av ryggknappspänne och remändebeslag från vendeltid (SHM 17076). Gravarna fanns väster om Dag Hammarskjölds väg och bör ha legat nära de kvarvarande gravarna L1941:2416, L1941:2587, L1941:2587. 1933 undersöktes en grav öster om Dag Hammarskjölds väg (SHM 20349). 1937 karterades gravfältet och antalet gravar uppgick till 41 gravar (Thålin och Hallberg 1937). 1965–1968 undersöktes 16 högar med brandlager vilka daterats från 900-tal och fram till slutet av 1000-talet (Gräslund 1967-1968, SHM 29983). 1988 påträffades gravrester vid en förundersökning norr om gravfältet (Johansson och Seving 1994). 2009 gjordes en resultatlös förundersökning direkt öster om gravfältet (Engström 2009).

Från fornborgen Sunnerstaborgen (L1941:2672) finns en <sup>14</sup>C-analys från "ett kolskikt under borgvallen" (Damell 1974) som gett en datering till ca 150–400 e.Kr.

# Undersökningsresultat

Till förutsättningarna för utredningens fältarbete var att rådande vegetationsförhållandena försvårade den okulära inventeringen i den meningen att inga material som skärvsten, ben eller bränd lera gick att iakta. I den odlade åkermarken fanns växande gröda av ca 15 cm höjd. I nordöstra hörnet av åkermarken öster om Dag Hammarskjölds väg fanns en 160×70 m stor inhägnad försöksodlingsyta. Från cykelvägen Ultuna-Sunnersta och drygt 200 m österut fanns odlingsytor för energiskog, bestående av rader av salixstubbar samt gräsbevuxna ytor. Öster om energiskogen fanns sankmark kring Bäcklösadikets mynning i Fyrisån.

Lämningar främst i form av möjliga boplatzlägen påträffades i stort sett i hela området med undantag för den allra östligaste delen.

## Historiska kartor

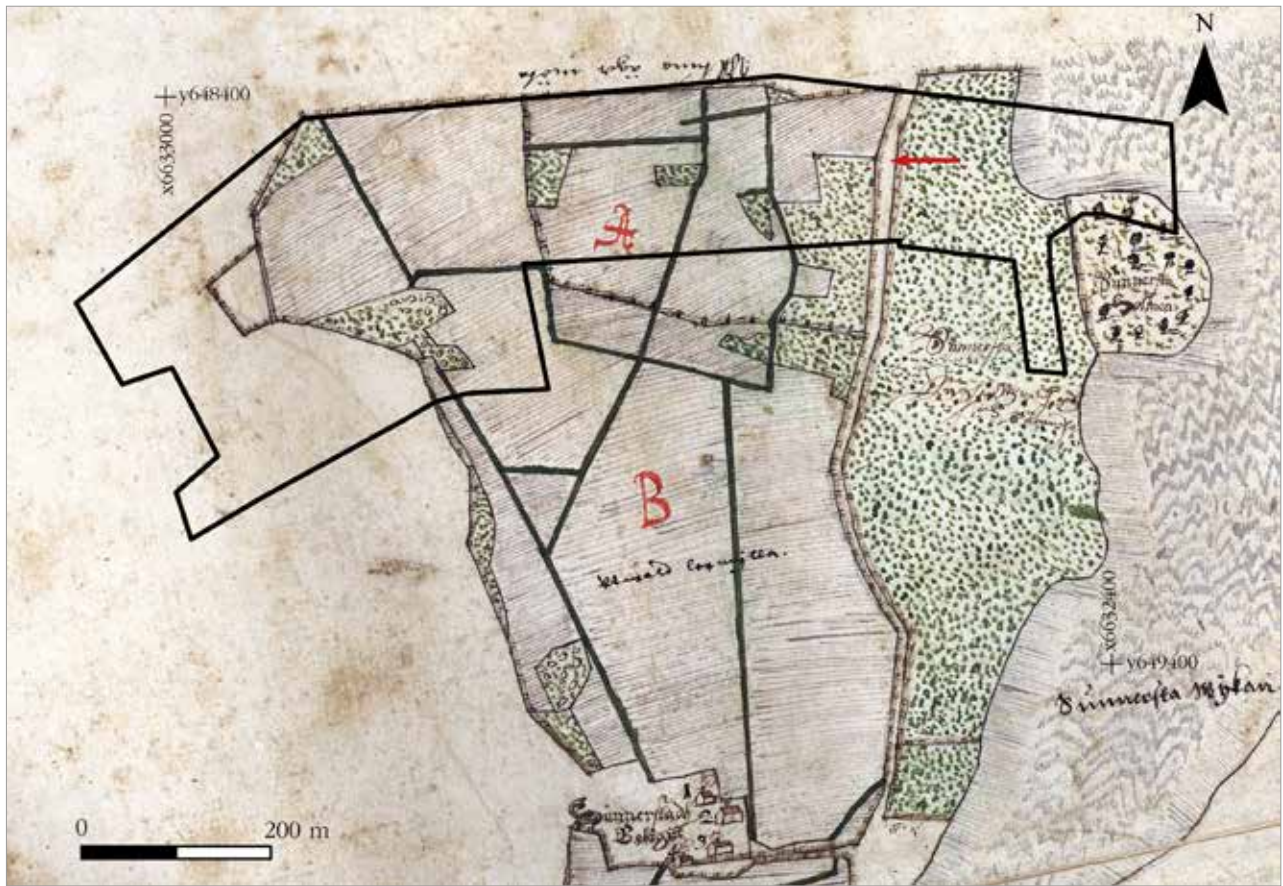
Utredningsområdet berör den nordligaste delen av Sunnerstas ägor. Fyra generationer kartor som berör området har analyserats: geometriska jordboken 1635, ägomätning 1747, enskifte 1813 och häradsekonomiska kartan 1858–1863.

En jämförelse mellan 1635 års karta (figur 2) och utredningsområdet visar att byns fyra gårdar låg samlade drygt 400 m söder om och utanför utredningsområdet. Kartan visar att åkermarken i stort sett hade samma avgränsning västerut som idag. Längst i öster fanns ängsmark i anslutning till Fyrisån. Vid gränsen mellan åkermark och ängsmark i öster visar kartan att det fanns dubbla hägnader, vilka visar att en väg var dragen där. Det bör vara den äldre sträckningen av vägen Uppsala-Flottsund.

1747 års karta (figur 3) visar att gårdsbebyggelsen fanns på två platser. Två av gårdarna låg kvar på den gamla bytomten, medan två gårdar hade flyttats ut från bytomten till en plats invid Nedre Föret av Fyrisån (utanför utredningsområdet). Fördelningen av åker- och ängsmark var i stort sett densamma som på kartan från 1635. Däremot hade vägen Uppsala-Flottsund i kanten av ängsmarken försvunnit. Istället hade vägen samma sträckning som dagens Dag Hammarskjölds väg. Denna nya sträckning byggdes på 1670-talet. Kartan visar också utmarken och skogen väster om åkermarken, som inte beskrivs närmare.

1813 års enskifteskarta (figur 4) visar ytterligare en förändring av bebyggelsen. Gårdarna invid nedre Föret hade ombildats till ett säteri, Sunnersta herrgård eller Stora Sunnersta, och en av gårdarna på den ursprungliga bytomten skulle införlivas med säteriet. Den andra gården från bytomten, Akademiemmanet, skulle flyttas norrut. Dess nya tomt finns markerad vid den södra kanten av utredningsområdet, motsvarande nuvarande Lilla Sunnersta. Ägorna till denna utflyttade gård motsvarar stora delar av utredningsområdet. I praktiken innebar det att Akademiemmanet skiftades ut ur Sunnersta by och bildade en ny självständig gård, Lilla Sunnersta. Fördelningen av åker och ängsmark inom utredningsområdet hade däremot inte förändrats. Skogsmarken beskrevs som beväxt med gran och tall.

Den häradsekonomiska kartan (figur 5) från 1859–63 visar en skillnad mot de äldre kartorna för den tidigare skogsmarken. Dess östligaste del hade till stor del uppodlats. Vid dess västra kant hade torpet Dâne tillkommit, vilket låg utanför utredningsområdet. Även bebyggelsen vid Akademiemmanet, som nu fått namnet Lilla Sunnersta, hade utökats längre västerut. Den västligaste bebyggelsen ser ut att kunna ha anslutit till den under 1800-talet uppodlade marken.

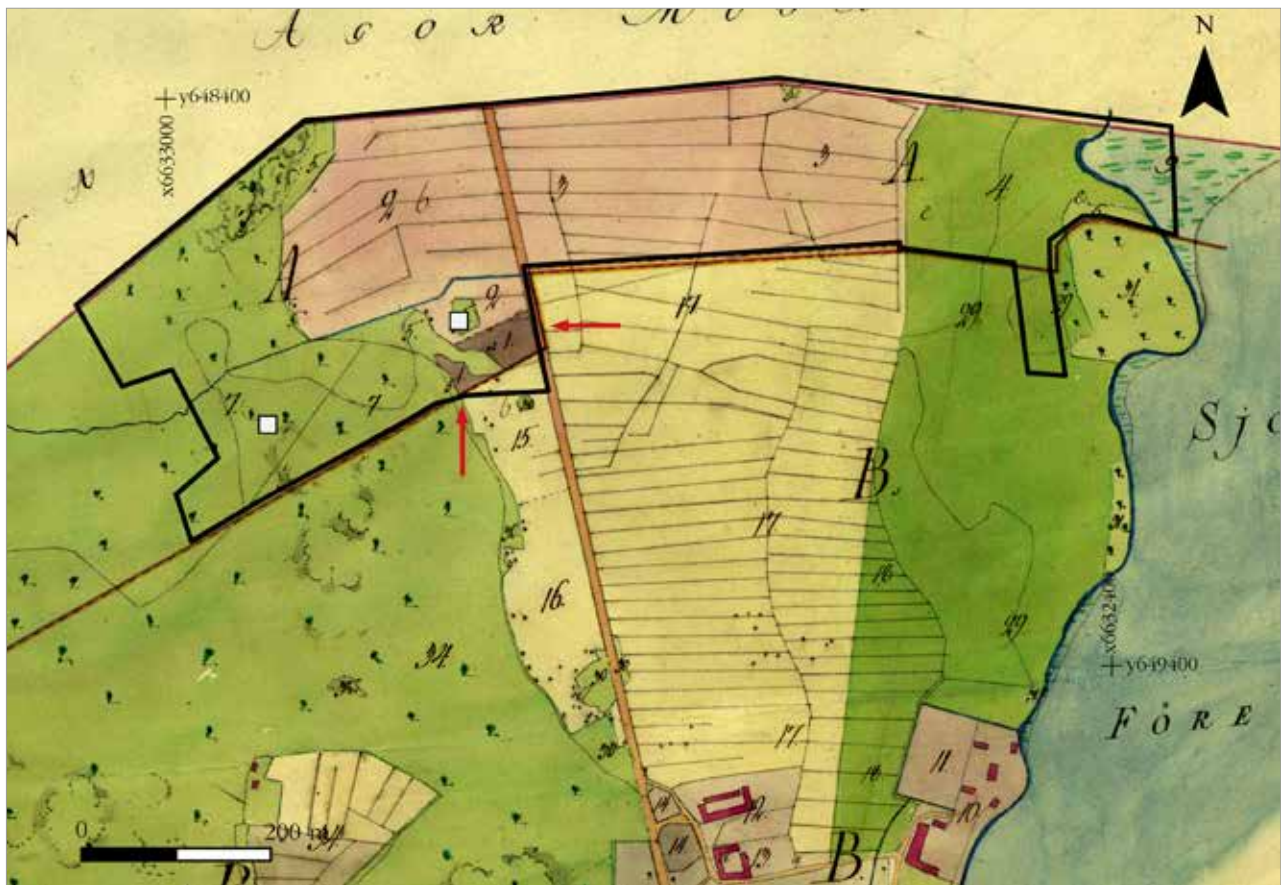


Figur 2. Del av landsvägen Uppsala-Flottsund markerad med röd pil (objekt 16). Utredningsområdet (svart linje) mot bakgrund av 1635 års karta. Skala 1: 8 000.

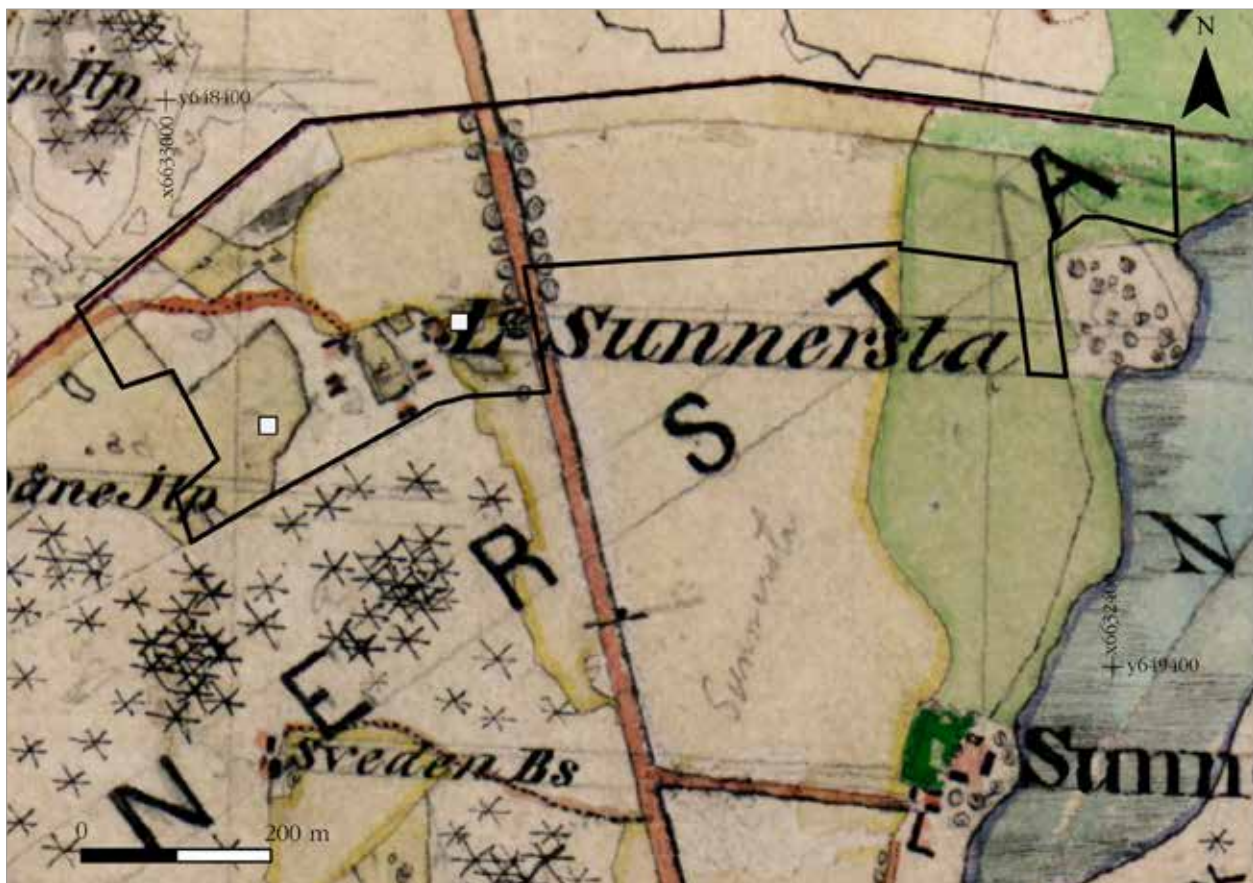


Figur 3. Utredningsområdet mot bakgrund av 1747 års karta. Skala 1: 8 000.





Figur 4. Husgrunderna objekt 5-6 markerade (kvadrat) och Akademiemmanets tomter (mörkt bruna) markerade med röda pilar (objekt 17). Utredningsområdet (svart linje) mot bakgrund av 1813 års karta. Skala 1: 8 000.



Figur 5. Husgrunder (objekt 5-6) markerade (kvadrat). Utredningsområdet mot bakgrund av 1858-1863 års karta. Skala 1: 8 000.

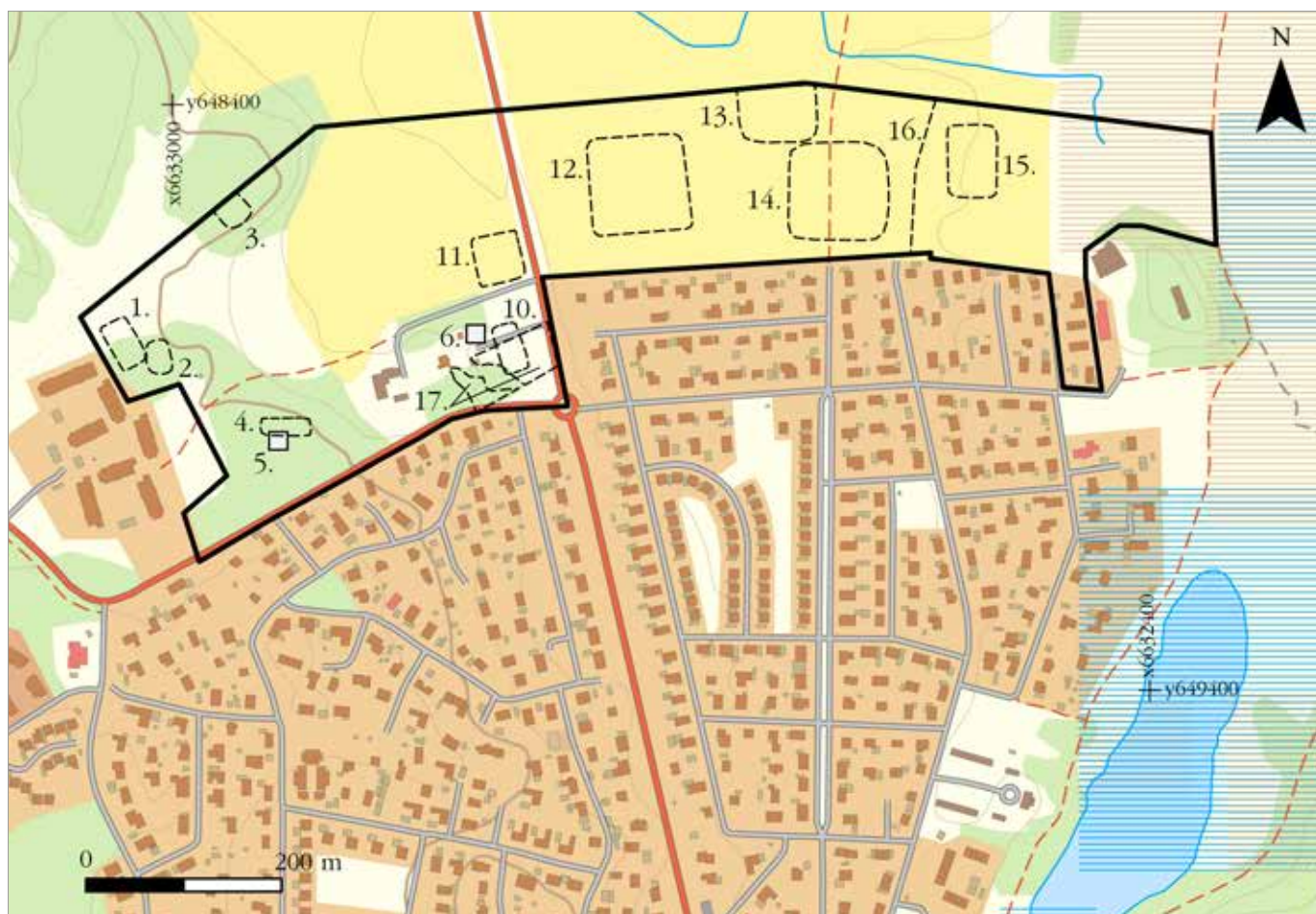


## Fältinventering

Redovisningen av iakttagelser och bedömningar från fältinventeringen görs i texten nedan från väster till öster. Objekt påträffade vid fältinventering och kartanalys redovisas och beskrivs i Bilaga 1 och visas på figur 6 nedan.

I den västra delen av utredningsområdet (väster om Dag Hammarskjölds väg) påträffades sex indikationer på boplatser (objekt 1-4, 10-11). Det rör sig om plana ytor på topografiska höjdlägen, ofta stenrensade. De i nordväst (1-3) har närmast karaktären av krönläge där objekt 3 avviker från de övriga boplatssindikationerna genom sitt läge på en bergsavsats. Objekt 10 intar krönet av en mindre östsluttning medan objekt 11 intar en högre läge än omgivande mark (figur 8).

I den västra delen framkom också två husgrunder (objekt 5 och 6). Husgrunden objekt 5 var belägen i kanten av en förhållandevis tät lövskog mellan Lilla Sunnersta gård och Lilla Sunnersta studentbostadsområde (figur 7). Husgrunden objekt 6 påträffades på en höjd i Lilla Sunnerstas nordöstra del när bebyggelse. Från det äldre kartmaterialet framträder tomten (17) till den från Sunnersta by utflyttade Akademihemmanet. Tomten är utlagd på 1813 års karta och en väl etablerad bebyggelse framträder på häradsekonomiska kartan 1858-1863. Husgrunden objekt 6 kan tillhöra denna bebyggelse, men detta är inte klarlagt. Objekt 5 har registrerats i KMR med antikvarisk bedömning Möjlig fornlämning och har beteckningen L2023:2904. Objekt 6 har registrerats i KMR med antikvarisk bedömning som Möjlig fornlämning med beteckning L2023:2906.



Figur 6. Objekten 1–17 inom utredningsområdet. Mot bakgrund av karta Topografi 10 Uppsala.  
Skala 1: 8 000.





Figur 7. Husgrund med spisröse (objekt 5) belägen mellan Lilla Sunnersta gård och Lilla Sunnersta studentbostadsområde. Foto från nordost: Hans Göthberg, Upplandsmuseet.



Figur 8. I förgrunden objekt 11 och i fonden objekt 10. Foto från norr: Hans Göthberg, Upplandsmuseet.





*Figur 9. I förgrunden boplatsläge objekt 15 på svag förhöjning öster om cykelväg. I fonden ans boplatsläge objekt 14 på markant förhöjning kring cykelväg. Foto fr. öster: Hans Göthberg, Upplandsmuseet.*

Öster om Dag Hammarskjöldsväg påträffades ytterligare fyra topografiska indikationer på boplatser belägna i åkermark och salixodlingar (objekt 12-15). Samtliga är plana topografiska förhöjningar över omgivande markytor. I den östra

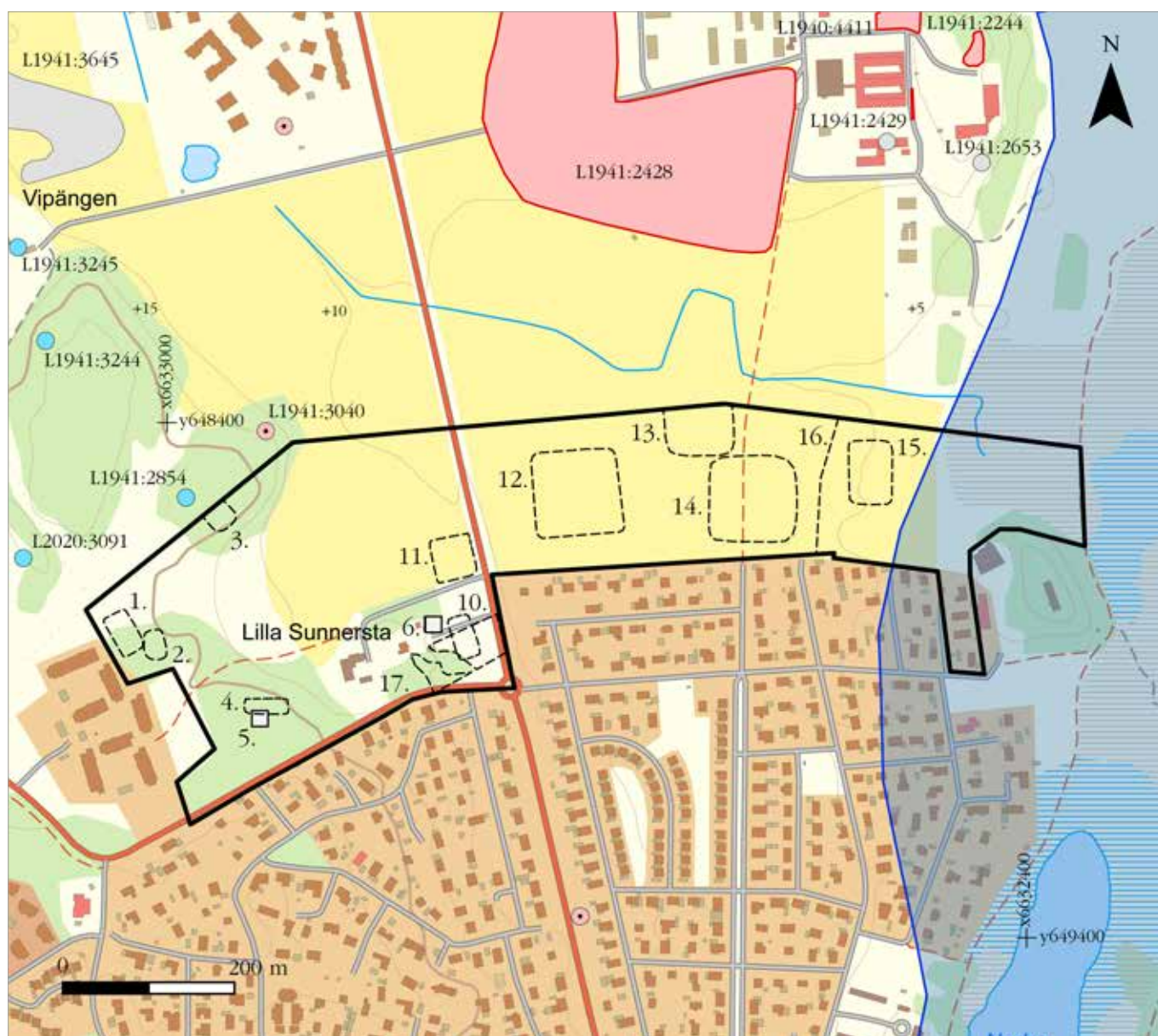
delen av området har enligt äldre kartor landsvägen Uppsala-Flottsund funnits fram till 1670-talet (objekt 16). Inga spår av vägen gick dock att se i fält.

# Diskussion och antikvarisk bedömning

Inom det aktuella utredningsområdet påträffades 17 objekt varav 15 indikationer på lämningar och två husgrunder (L2023:2904 och L2023:2906). 15 av objekten lokaliserades vid fältinventeringen (objekt 1-6, 10-15) och två vid analys av äldre kartmaterial (objekt 16-17). Indikationerna utgörs framförallt av topografiska boplatslägen (objekt 1-4, 10-15). Husgrunderna (objekt 5-6) och Lilla Sunnerstas tomt (objekt 17) kan vara från historisk tid, medan vägen Uppsala-Flottsund (objekt

16) kan ha sina rötter i yngsta järnålder. Boplatslägena bör vara från järnålder med undantag för objekt 3 som kan vara äldre.

Stora delar av utredningsområdet ligger under 15 meter över havet. De möjliga boplatslägena ligger nivåmässigt i intervallet 5–27 meter över havet (figur 10). Samtliga objekt ligger ovanför strandlinjenivån ca 1000–1100 e.Kr enligt Sveriges geologiska undersöknings strandförskjutningsmodell.



Figur 10. Karta med objekt 1–17 med strandlinjenivån 900 BP (ca 1000–1100 e.Kr) enligt en strandförskjutningsmodell från Sveriges geologiska undersökning (SGU). Karta Topografi 10 Uppsala. Skala 1:7 500.



Boplatser och gravfält på låga nivåer finns också inom Ultuna. Det gäller till exempel de södra delarna av boplatsoområdet L1941:2428 som ligger +8,5 meter över havet. Även de intilliggande boplatserna L1941:2429 och L1941:3653 är lågt belägna, +10–11 meter över havet. Objekt 12–15 inom undersökningsområdet ligger rakt söder om dessa lämningar.

En antikvarisk bedömning, det vill säga bestämma om objekten är fornlämning eller övrig kulturhistorisk lämning har inte gått att fastställa i denna utredning. För att göra en säker antikvarisk bedömning behöver grävinsatser göras inom ramen för en arkeologisk utredning steg 2. Beslut om sådana insatser görs av Länsstyrelsen.



# Administrativa uppgifter

---

*Uppdragsnummer Fornreg:* 202300574

*Plats:* Sunnersta 51:22, Sunnersta, Uppsala socken, Uppsala kommun, Uppsala län.

*Typ av undersökning:* Arkeologisk utredning steg 1

*Orsak till undersökning:* Planerad byggnation

*Uppdragsgivare:* Gustavianska stiftelsen vid Uppsala akademi

*Fältarbetsperiod:* 2023-05-22

*Upplandsmuseets projektledare:* Per Frölund

*Upplandsmuseets personal:* Hans Göthberg

*Upplandsmuseets diarienummer:* 257-2023

*Upplandsmuseets projektnummer:* Sunnersta Norra UTR1 8920

*Länsstyrelsens diarienummer och beslutsdatum:* 31-2418-2023, 2023-05-15

*Koordinat- och höjdsystem:* SWEREF99 TM, RH2000

*Dokumentationsmaterial:* Förvaras i Upplandsmuseets arkiv.

*Fynd:* Inga fynd tillvaratogs.

# Referenser

## Litteratur

Almquist, Johan Axel. 1931. Frälsegodsens i Sverige under storhetstiden: med särskild hänsyn till proveniens och säteribildning. D. 1 Stockholms och Uppsala län, Bd 2 Säterier. Stockholm.

Dahlbäck, Göran, Ferm, Olle & Rahmqvist, Sigurd. 1984. Det medeltida Sverige. Band 1 Uppland: 2 Tiundaland: Ulleråker, Vaksala, Uppsala stad. Riksantikvarieämbetet. Stockholm.

Engström, Tony. 2009. Sunnersta kyrktomt. Förundersökning. Bondkyrko socken, Sunnersta 154:1, Fornlämning Uppsala 408:1, Uppsala län. SAU rapport 2009:3. Uppsala.

Gräslund, Anne-Sofie. 1967-1968. Vikingatida gravfynd från Sunnersta vid Fyrisåns utlopp. TOR Vol. XII. Uppsala.

Hulth, Helena. 2013a. Att återvända. Arkeologi i olika skeden från Södra Gärdet i Ultuna. Arkeologiska för- och slutundersökningar. Fornlämning Uppsala 555, Ultuna 2:1, Uppsala stad, Uppland. SAU rapport 2013:6.

Hulth, Helena m.fl. 2013b. Ultuna – i händelsernas centrum. Boplats och rit. Bronsålder, yngre järnålder och efterreformatorisk tid i Ultuna. Arkeologiska slutundersökningar. Fornlämningarna Uppsala 652 och 653, Ultuna 2:23, Uppsala stad, Uppland. SAU Rapport 2013:5.

Hulth, Helena. 2014. Bäcklösa bygge. Arkeologisk utredning i Bäcklösaområdet. Uppsala 557:1, Uppsala 724, Ultuna 2:1, Uppsala stad, Uppsala kommun, Uppland. SAU rapport 2014:18.

Hulth, Helena & Andersson, Fredrik. 2013. Förhistoriska utsnitt i Ultuna. Arkeologiska schaktningsövervakningar i samband med utbyggnaden av campus Ultuna under åren 2009-2011. Fornlämningarna Uppsala 565, 652, 653, mfl. Ultuna 2:23, Uppsala stad, Uppland. SAU Rapport 2013:9.

Johansson, Åke & Seving, Bo. 1994. Arkeologisk förundersökning, Sunnersta, RAÄ 408, Bondkyrko sn, Uppsala, Uppland. Riksantikvarieämbetet UV Uppsala rapport 1994:60. Uppsala.

Thålin, Harry & Hallberg, Folke. 1937. Karta över gravfält c:a 250 m SV om Sunnersta, Bondkyrka sn, UPPLAND. Ritningsnummer UP02805F. <https://www.raa.se/hitta-information/arkivsok>

Åqvist, Helena. 2003. Lilla Sunnersta. Sunnersta 51:22, Bondkyrko socken, Uppsala kommun, Uppland. SAU rapport 2003:19 U. Uppsala.

## Lantmäteriakter

### Lantmäteristyrelsens arkiv

Bondkyrko socken

Sunnersta

Ägomätning	1635	B7-23:A4:10
Ägodelning	1747	B7-23:1
Enskifte	1813	B7-23:4

### Rikets allmänna kartverks arkiv

#### Häradseconomiska kartan

Ultuna 1859-63 (1901-06) J112-84-12a

## Övriga arkiv

Stiftelsen Upplandsmuseet

Museum Gustavianum (Tack John Worley)

Statens Historiska Museum

# Bilagor

## Bilaga 1 – Objekt från utredningen

Objekt	Typ	Beskrivning	Nivå över havet (m)	Figur
1	Boplatsläge, möjligt	Topografiskt läge, 50×30 meter stor plan stenfri yta, enstaka block. Gles lövskog och öppen mark.	26–27	6, 10
2	Boplatsläge, möjligt	Topografiskt läge, 40×25 meter stor plan stenfri yta, enstaka block. Gles lövskog och öppen mark.	25–26	6, 10
3	Boplatsläge, möjligt	Krönläge, oregelbunden 30×30 meter plan yta med lera/sand omgiven av uppstickande berghällar, relativt stenfri. Blandskog.	25–27	6, 10
4	Boplatsläge, möjligt	Topografiskt läge, 30×15 meter stor relativt stenfri plan yta, troligen tidigare odlad. Lövskog och öppen mark.	25–27	6, 10
5 L2023:2904	Husgrund, historisk tid	Husgrund av syllstenar ca 4×3 meter stor försedd med 1×1 meter stort spisröse i sydvästra hörnet. Belägen på svagt förhöjd yta, större block i öster och söder, öppen mark i norr. Lövskog.	26–26	4, 5, 6, 7, 10
6 L2023:2906	Husgrund, historisk tid	Husgrund 5×4 meter, av 0,5–1 meter stora syllstenar med ca 4×4 meter stor grund grop. Belägen ca 4 meter nordöst om hörn på äldre uthus. Strax intill finns två mindre grunda gropar samt en odlingstäppa ca 13×5 meter stor, svagt sluttande mot nordväst. Lövskog. Belägen strax norr och öster om Lilla Sunnersta på kartor 1813 respektive 1858–1863.		4, 5, 6, 10
10	Boplatsläge, möjligt	Topografiskt läge 50×25 meter stort, uppemot 2 meter högre än omgivande mark i öster och nordöst. Åkermark.	11–13	6, 8, 10
11	Boplatsläge, möjligt	Topografiskt läge, 50×50 meter stor plan yta ca 1 meter högre än omgivande mark i norr. Åkermark.	10–11	6, 8, 10
12	Boplatsläge, möjligt	Topografiskt höjdläge ca 100×100 m stort, ca 0,5 m högre än omgivande mark. Åkermark.	8–9	6, 10
13	Boplatsläge, möjligt	Topografiskt läge, påtaglig förhöjning ca 55×80 m stor. Salixodling.	7–8	6, 10
14	Boplatsläge, möjligt	Topografiskt läge 100×100 m stort, ca 2 meter högre än omgivande mark i öster. Salixodling.	5,5–7,5	6, 9, 10
15	Boplatsläge, möjligt	Topografiskt läge, 75×50 meter stor plan yta med krön mot sluttning i öster. Salixodling.	4–5	6, 9, 10
16	Väg	Del av landsvägen Uppsala-Flottsund enligt karta 1635.		2, 6, 10
17	Bytomt/gårdstomt	Markerad och utlagd tomt på karta 1813 för Sunnerstas Akademiemman. Bebyggelse på karta 1858–1863 ligger strax nordväst om 1813 års tomt, dvs. nuvarande Lilla Sunnersta. .		4, 6, 10